

Mardi 28 avril

Bonjour,

J'espère que tu as passé de bonnes vacances et que tu vas bien. Je te souhaite une bonne reprise de l'école à la maison.

En français, ce sont des révisions. Tu peux les faire directement sur l'ordinateur, ou bien, par écrit, sur la feuille imprimée, ou encore mieux (oui, oui, mieux et non pas pire...) sur ton cahier du jour.

En géométrie, un exercice de reproduction sur quadrillage.

En anglais, on fait le point sur le drapeau du Royaume-Uni (United Kingdom)

king= roi queen = reine

Tu commences par regarder la vidéo. Si la cadence de la langue anglaise te déconcentre, regarde une première fois la vidéo sans le son, puis une seconde fois avec le son. Tu peux faire pause ou retour arrière si tu en as besoin, n'hésite pas. Ensuite, tu lis la fiche de leçon en même temps que tu la complètes.

Il te faudra colorier la carte et la légende avec 4 couleurs différentes que tu choisiras (une couleur en légende pour England et tu colories l'Angleterre de la même couleur sur la carte, une seconde couleur en légende et sur la carte pour Wales...). Pour finir, tu colories le drapeau anglais (que l'on appelle « Union Jack ») en bleu et rouge.

Au passage, colorie le Royaume-Uni (d'une seule et même couleur) sur ton planisphère dans ton cahier de géographie (celui où nous avons localisé l'Inde, New-York, le Kenya, l'Argentine...). Ne colorie pas l'Irlande qui ne fait pas partie du Royaume-Uni. Nous pourrions colorier l'Irlande lorsque l'on aura découvert ce pays.

En géographie, je lis la leçon sur les océans et les continents. On en profite pour faire un peu de sciences en regardant la vidéo C'est pas sorcier. Et pour finir, je réponds aux questions du quizz (facultatif : c'est-à-dire, si tu en as envie).

Bonne reprise, bon courage.

Have a nice day !


Fanny

A l'attention des parents, les activités peuvent être réalisées sur le cahier du jour. Pour la géométrie, le travail s'étendra sur la largeur de la page du cahier et pourra être continuée dans la longueur.

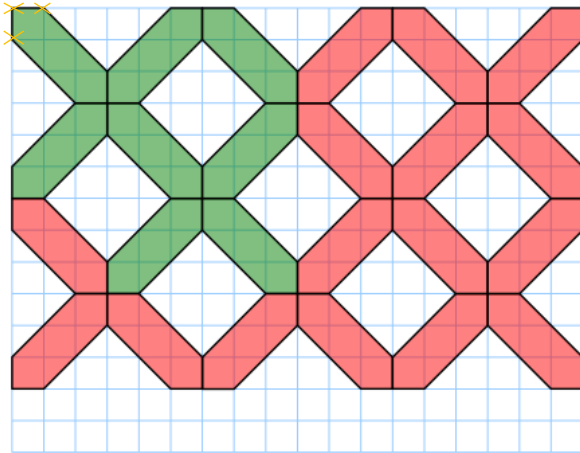
Pour la leçon de géographie, elle peut être recopiée à la main. Pour celle d'anglais, l'essentiel peut être recopié à la main.

Pour ceux qui n'auraient pas imprimé la leçon d'anglais et le schéma de géographie (qui peut malgré tout être schématisé grossièrement avec des formes simples sur une feuille), je vous les transmettrai lorsque nous nous reverrons.


Ecris la date en anglais :



1 Sur une feuille quadrillée, reproduis cette figure puis continue la construction.



Place bien tes repères en t'appuyant sur les nœuds du quadrillage. J'ai commencé à repérer les nœuds dans le coin gauche pour ceux qui auraient pu avoir besoin d'un coup de pouce.



1- Conjugaison

Complète ces phrases en conjuguant les verbes au passé composé

⊕ Nous plusieurs de vos amis. (rencontrer)
Elle le match avec attention. (regarder)
J' le train. (prendre)

⊕⊕ Ils tous les obstacles. (franchir)
Vous votre équipe. (choisir)
La vague le château de sable des enfants. (démolir)
La couturière mon pantalon. (raccourcir)

⊕⊕⊕ (CM2 et CM1 qui en ont envie)
Elles arriver les premières. (arriver)
Son équipage et lui jusqu'aux Indes. (parvenir)
L'encre de l'enveloppe violette au fil du temps. (devenir)
Mon frère ébahi par le récit de ces aventures. (rester)

2- Grammaire

Les Compléments De PHrase (CDPh) sont déplaçables, supprimables et répondent aux questions où? / Quand? / Comment (à ne pas confondre avec les adjectifs) / dans quel but.

⊕ Réécrit ces phrases en déplaçant le complément de phrase. Attention à la ponctuation.

Il dévale la pente pendant de longues minutes.
→
Pendant la fête de l'école, il y aura une tombola.
→
Tu dois finir tes devoirs avant le dîner.
→

⊕⊕ **Dans chaque phrase, souligne le Complément De Phrase.**

À midi, le peintre part se promener en forêt.
Elle aime marcher à l'aube des sentiers obscurs.
Sous les bûches, le feu couve durant des heures.

3- Vocabulaire

Écris le nom générique de chaque liste.
ski, tennis, football, cyclisme, judo sport
ail, artichaut, asperge, carotte, céleri

ananas, banane, citron, fraise, melon

saumon, colin, cabillaud, morue, thon

lit, table, chaise, armoire, fauteuil

Belgique, France, Espagne, Allemagne

Écris le nom générique correspondant à chaque nom particulier.

Exemple : pantalon vêtement
abricot _____
vipère _____
poireau _____
platane _____
cheval _____
rose _____



The United Kingdom



1

The United Kingdom is divided into four parts: England, Scotland, Wales and Northern Ireland.



- England (Angleterre)
- Wales (Pays de Galles)
- Scotland (Écosse)
- Northern Ireland (Irlande du Nord)

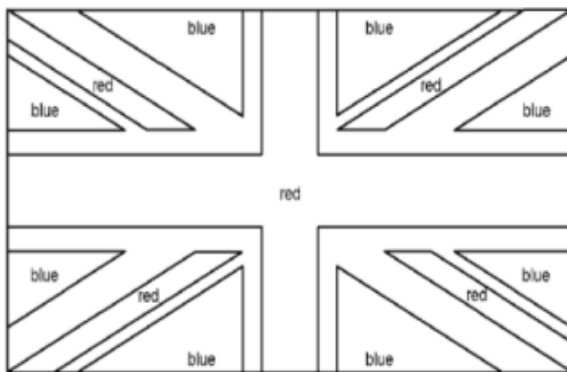
The United Kingdom




2

The Union Jack


This is the flag of United Kingdom! It's called the Union Jack! It's composed of the flags of England, Scotland and Ireland.



The Union Jack



Seule l'Irlande du Nord fait partie du Royaume-Uni. L'Irlande, quant à elle, ne fait pas partie du Royaume-Uni, ne la colorie pas.



Les représentations de la Terre

Comme la Terre est **une sphère**, aucune carte ne permet de la représenter de façon exacte. **Le globe** est la représentation la plus fidèle. **Le planisphère** est une carte qui permet de voir ensemble tous les continents et les océans. Pour se repérer sur la Terre, les géographes et les navigateurs ont tracé **des lignes imaginaires** : **équateur**, **cercles polaires**, **Tropiques**... Aujourd'hui, nous connaissons bien la Terre. Les **satellites** nous envoient des images précises

La Terre, planète bleue

Vue de l'espace, la Terre ressemble à une boule toute bleue car **les océans et les mers recouvrent près des trois quarts de sa surface**. C'est pourquoi on l'appelle « **la planète bleue** ».

Il y a cinq océans sur la Terre :

- l'océan Pacifique (le plus grand),
- l'océan Indien,
- l'océan Atlantique,
- l'océan glacial Antarctique,
- l'océan glacial Arctique.



Les **mers** sont plus petites et moins profondes que les océans.

Six continents

Au milieu des océans, on trouve de vastes étendues de terre auxquelles on donne le nom de continents.

Il y a six continents sur Terre :

- L'Asie (le plus vaste)
- L'Amérique
- L'Afrique
- L'Europe
- L'Océanie
- L'Antarctique

Lexique :

Océan : très vaste étendue d'eau salée.

Mer : étendue d'eau salée de plus petite taille.

Continent : immense étendue de terre entourée d'océans.

Activité 2 – Quiz

Consigne – Dans un premier temps, tu vas lire le quiz suivant et cocher au fur et à mesure la ou les réponses connues. Ensuite, tu vas visionner l'ensemble de la vidéo afin d'être en capacité de répondre à tout le quiz.

1. Le tropique du Cancer se situe :

- Dans l'hémisphère Nord
- Dans l'hémisphère Sud
- À l'équateur

2. Le tropique du Capricorne se situe :

- Au pôle Nord
- Dans l'hémisphère Sud
- À l'équateur

3. La force qui attire toute chose vers le sol est appelée :

- Un aimant
- Une chute
- La gravité

4. L'Antarctique est :

- Un continent
- Situé au pôle Sud
- Situé au pôle Nord

5. L'Arctique est :

- Situé au pôle Sud
- Situé au pôle Nord
- Un continent
- Toujours recouvert par la banquise

6. Les saisons sont dues :

- À l'inclinaison de l'axe de rotation de la Terre
- À la Terre qui monte et qui descend devant le Soleil
- À la rotation de la Terre autour du Soleil

The Union Jack

